

© 2007 Stichting ReCreatief Fietsen
Deze route mag alleen gebruikt worden
voor eigen gebruik en op geen enkele
andere manier worden vermenigvul-
digd of verspreid.



Een van de mooiste gebieden in deze regio is de omgeving van landgoed De Horsten tussen Wassenaar en Voorschoten. Het landgoed met z'n oude beuken en eiken, meer dan manshoge rododendrons en sappige weilanden is een geliefde wandelbestemming. Ook voor kinderen is het er aantrekkelijk: er zijn speelweiden, klimbomen en een heuse 'berg', de 20 m hoge Seringenberg.



In 1838 kocht prins Frederik, de tweede zoon van koning Willem I, de landgoederen Raaphorst en Ter Horst aan als jachtgebied; enkele jaren later voegde hij er Eikenhorst aan toe. In het aangrenzende landgoed de Paauw betrok hij een buitenhuis. De drie 'horsten' (horst = lage zandrug) zijn sindsdien koninklijk bezit. Op Eikenhorst bevindt zich tegenwoordig het woonhuis van kroonprins Willem Alexander en zijn gezin. Aan de Horsten grenst landgoed Duivenvoorde met een fraai parkbos en een kasteel uit de 17e eeuw.

De landgoederen liggen bij een oude duinenrij (strandwal), die tussen 5000 en 3000 v. Chr. werd gevormd. De kustlijn lag toen verder naar het oosten dan tegenwoordig. Toen de zee zich terugtrok, raakten de lage gebieden tussen en achter de strandwallen (strandvlaktes) begroeid met moerasbos en tenslotte vormde zich er veen. Vanaf de middeleeuwen werden op de strandwallen landgoederen met fraaie parkbossen aangelegd. Het veen van de strandvlaktes werd ontgonnen; tegenwoordig zijn het weidegebieden zoals bij de Wasse-



naarse Papeweg en bij Duivenvoorde. Op deze route, die een ruime bocht rond de Horsten beschrijft, is de afwisseling tussen hoog en laag, droog en nat, goed te zien. De route loopt er door een prachtig coulisselandschap, dat uniek is voor dit deel van ons land.

Vanaf het Centraal Station gaat de route eerst naar landgoed en park

Clingendael. Vervolgens doorkruist u in Wassenaar de villawijk de Kieviet en landgoed de Hartenkamp. In park de Paauw passeert u het witte raadhuis, dat in de 19e eeuw het buitenverblijf van prins Frederik was. De Paauw en de Horsten vormden toen nog één geheel. Langs de rand van de Horsten bereikt u Voorschoten. De route loopt door het oude dorpscentrum en maakt een rondje door recreatiegebied het Vlietland. De terugweg gaat verder langs landgoed Duivenvoorde en Eikenhorst. Via landgoed de Wittenburg en het Haagse Bos keert u weer naar het beginpunt terug.

De route komt langs de twee ingangen van de Horsten (km 12.6 en km 24.8; toegang tegen betaling; van 1 september tot 1 april op maandag gesloten). Wie naar de Seringenberg wil, kan het beste gebruik maken van de ingang aan de Wassenaarse Papeweg (km 12.6). Vlak bij die ingang is ook een romantisch theepaviljoen, gehuisvest in een voormalig jachthuisje. Landgoed Duivenvoorde is het hele jaar dagelijks (tegen betaling) te bezoeken; het kaartje van de Horsten is ook geldig voor Duivenvoorde.

Tip

In Kasteel Duivenvoorde zijn tussen 1 mei en 1 oktober en in de herfstvakantie rondleidingen: dinsdag t/m zaterdag om 14.00 uur en om 15.30 (volwassenen € 5, kinderen € 2,50)






- De route is in te korten tot 27.7 km

De route begint op het Kon. Julianaplein bij de uitgang Malieveld (zie de kaart op blz. 14).

- 0.0 Ga met de rug naar het station naar het fietspad en sla →
Volg de **Bezuidenhoutseweg** tot de stoplichten 🚗
- 0.4 Steek de **Prins Clauslaan** over 🖐️ en sla ←
Ga even verderop → het **Haagse Bos** in
Sla voorbij de houten brug direct ←
Volg het fietspad tot de kruising met een klinkerweg
- 1.1 Sla → en ga na 80 m ↖️ het fietspad op
Volg dit fietspad tot het einde
- 1.8 Sla ↖️ en steek even verderop de voorrangsweg over 🖐️
Ga even verderop ↖️ het fietspad op
Volg dit fietspad tot de 2e kruising




- 2.3 Sla ← en ga het Haagse Bos uit
Ga bij de voorrangsweg ↗, steek over en ga ↗
Volg de **Laan van Clingendael** tot het einde
- 2.7 Sla → (**Wassenaarseweg**) [↑ is naar het park Clingendael.]
Volg de weg tot de fietswegwijzer; *links fietsen!*
- 3.0 Ga ↑ <**Wassenaar** (*groen*) [**Wassenaar**]
Volg het fietspad tot de kruising met een fietspad
- 3.6 Sla ← <**Scheveningen** en volg het fietspad tot het einde
- 4.3 Sla → <**Katwijk** en volg het fietspad tot het einde
Ga ↑ en volg de **Buurtweg** tot het witte koffiehuisje links
- 5.7 Ga ↑ 🖐️ en vervolg de **Buurtweg** tot de kruising
- 7.1 Volg de weg nog 200 m ↑ tot het einde
Sla ↗ 🖐️ <**Duinrell**
Volg de weg tot de weg naar rechts 🚗
- 7.9 Sla → en volg de **Nachtegaallaan** tot het einde
- 8.2 Sla ← 🖐️ en volg de **Schouwweg** tot de kruising 🚗
- 9.0 Ga ↑ en vervolg de **Schouwweg** tot de kruising 🚗
Sla → en volg de **Papagaaienlaan** tot de voorrangsweg 🚗



- 9.5 Ga ↑  en volg de weg, verderop fietspad, tot het witte huisje
[U fietst door landgoed de Hartenkamp.]
- 10.1 Sla voor het witte huisje ← en volg het fietspad tot het einde 𐄂
Sla ← <Route Landgoederen
Volg de landgoederenroute tot het bord **Einde Fietsroute** 𐄂
(De route is gemarkeerd met groene borden met witte tekst.)
[U fietst door de landgoederen Backershagen, Beukhage en park de Paauw. Het einde is op het bruggetje bij het witte raadhuis.]
- 11.3 Ga ↗ langs het raadhuis en sla ← <Brandweermuseum
Volg de weg tot het einde (de Raadhuislaan)
- 11.8 Sla ← en ga naar de stoplichten; links fietsen! 
Steek over en sla direct → <Voorschoten 
Volg het fietspad, verderop de weg, tot de stoplichten 
(de Papeweg)
[Op km 12.6 is rechts een ingang naar de Horsten.]
- 14.1 Ga nog 200 m ↑ tot het fietspad naar rechts en sla →
Volg het fietspad onder het spoor tot de afslag naar links 
- 14.5 Sla ← en ga na 50 m ↖* [* Zie voor de inkorting het kader.]
Volg het fietspad tot het einde

Inkorting


- 14.5 Sla ← en ga na 50 m ↖
Volg het fietspad zo'n 150 m tot de fietswegwijzer
Sla → en volg het fietspad langs het spoor tot het einde
- 16.2 Sla → <Wassenaar
Vervolg de routebeschrijving bij km. 24.3, de 2e regel

- 14.8 Sla ←  en → en volg de **Papelaan** tot het einde
- 15.5 Sla ← 
Ga bij de stoplichten ↑ en direct ↗ (de Voorstraat)
Volg de weg tot de kerk 

- 16.0 Sla bij de kerk → en volg de **Molenlaan** tot het einde
Sla ↗ en volg de weg tot het einde
(*Eerst Molenlaan, verderop C. Fabritiuslaan.*)
- 16.7 Sla ← (**Frans Halsplantsoen**)
Volg de weg tot het fietspad naar rechts
- 17.3 Ga → het **Vlietlandpad** op ⚡
Ga voorbij de brug ↙
Volg het fietspad zo'n 150 m tot het fietspad naar rechts
- 17.7 Sla → en volg het **Zwetpad** tot de voorrangskruising ⚡
Steek over 🖐 en sla ← <**Zoetermeer**
Volg het fietspad tot de kruising met een weg
- 18.8 Ga ↑ en volg het fietspad tot de kruising met de voorrangsweg
- 21.8 Steek over 🖐 en sla →
Volg het fietspad tot de voorrangskruising; *links fietsen!* ⚡





- 22.4 Sla ↖  en volg het fietspad tot de kruising bij de brug
Ga ↑ de **Overhaalbrug** over en volg het fietspad tot het einde
- 22.8 Sla → en volg de weg tot de fietswegwijzer
- 23.2 Sla ← <**Leidschendam**, ga door de fietstunnel en sla →*
Sla even verderop ← (**Horstlaan**)
Volg deze weg tot de paddenstoel links
[* *Wie een bezoek wil brengen aan landgoed Duivenvoorde: ga voorbij de fietstunnel ← <**Duivenvoorde**; volg de bordjes.*]
- 24.3 Ga ↑ onder het spoor door
Volg de **Horst en Voordelaan** tot de haakse bocht naar links
[*Bij km 24.8 is de tweede ingang naar de Horsten.*]
- 26.6 Ga ↘ en volg de **Raaphorstlaan** ↑ tot het einde
18.6 [Het plaatsnaambord **Wassenaar** wordt gepasseerd.]
De kleine cursieve getallen zijn de kilometerstanden voor de inkorting
- 27.7 Sla → en volg het fietspad door de fietstunnel tot het einde
19.7 Sla ← <**Wassenaar-Zuid**
Ga even verderop ↘ <**Route Landgoederen**
Volg de Landgoederenroute zo'n 2.5 km tot het einde ↗
[*Door de villawijk de Kieviet en landgoed de Wittenburg.*]

30.5 [Einde fietsroute]

22.5 Sla ← en volg de weg tot de kruising met de voorrangsweg
Steek over en ga → onder het viaduct door
Volg de **Zijdelaan** tot de bocht naar rechts

31.5 Ga ↗ (**Bezuidenhoutseweg**)

23.5 Volg de ventweg tot de kruising
Ga ↑ en vervolg de weg tot de houten brug rechts 🚗
(Dit is even voorbij de ingang naar Huis ten Bosch.)

33.3 Ga → het **Haagse Bos** in

25.3 Volg het pad tot de kruising met een fietspad
Sla ← en volg het fietspad tot de voorrangswegkruising

34.4 Steek over 🚶 en ga ↑

26.4 Volg het fietspad tot de kruising voor de houten brug

35.0 Sla ← en volg het pad tot de brug rechts

27.0 Sla → en sla aan het einde van het fietspad ←
Sla bij de stoplichten →
Volg de weg tot bij het Centraal Station 🚗

35.7 Einde fietsroute bij het Centraal Station

27.7

